PLANIMETRIA INDIVIDUAZIONE PROFONDITA' DEGLI SCAVI OPERE (1:1000)

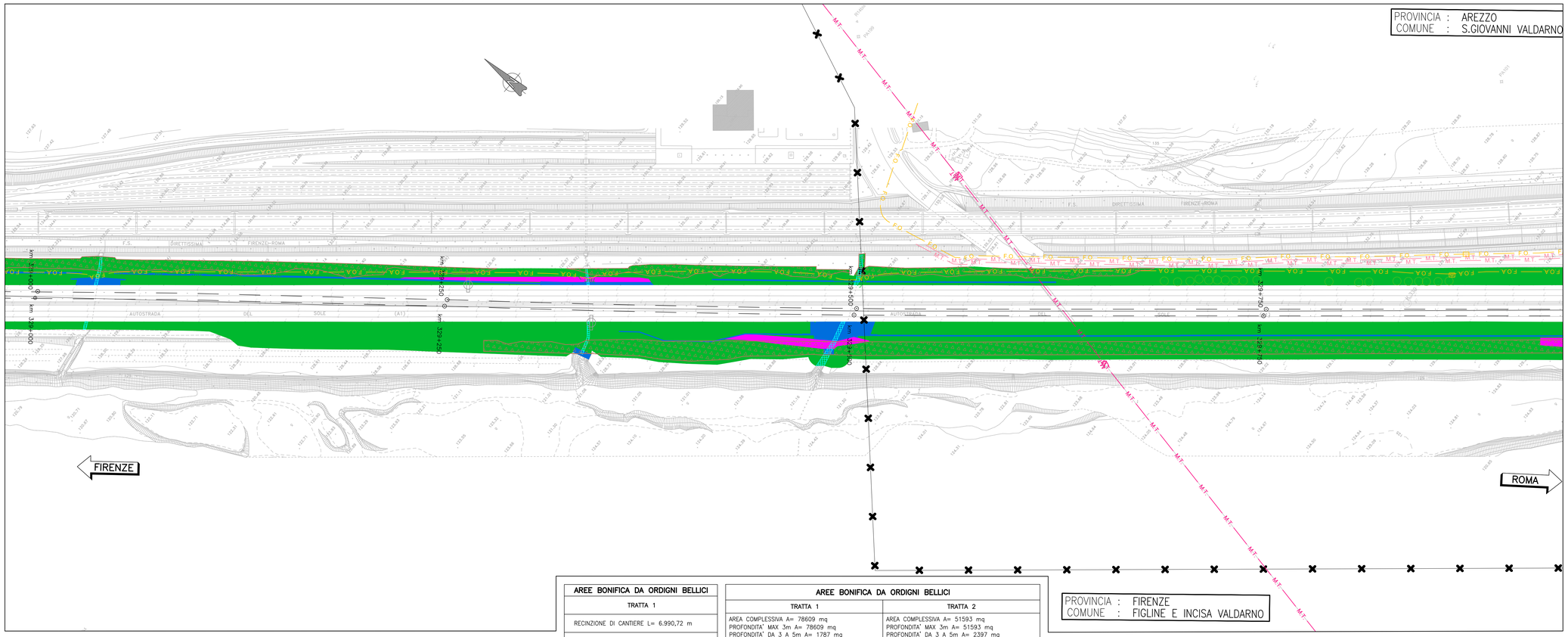

AREE BONIFICA DA ORDIGNI BELLICI
TRATTA 1
RECINZIONE DI CANTIERE L= 6.990,72 m
TRATTA 2
RECINZIONE DI CANTIERE L= 6.688,48 m
TRATTA 3
RECINZIONE DI CANTIERE L= 9.630,37 m
TRATTA 4
RECINZIONE DI CANTIERE L= 9.511 m
TRATTA 5
RECINZIONE DI CANTIERE L= 9.425,29 m
TRATTA 6
RECINZIONE DI CANTIERE L= 10.937,88 m

AREE BONIFICA DA ORDIGNI BELLICI	
TRATTA 1	**TRATTA 2**
AREA COMPLESSIVA A= 78609 mq PROFONDITA' MAX 3m A= 78609 mq PROFONDITA' DA 3 A 5m A= 1787 mq PROFONDITA' OLTRE 5m A= 4264 mq TAGLIO VEGETAZIONE A= 16086 mq PRESENZA ACQUA A= 612 mq TAGLIO PIANTA SINGOLA= 0	AREA COMPLESSIVA A= 51593 mq PROFONDITA' MAX 3m A= 51593 mq PROFONDITA' DA 3 A 5m A= 2397 mq PROFONDITA' OLTRE 5m A= 6887 mq TAGLIO VEGETAZIONE A= 33322 mq PRESENZA ACQUA A= 666 mq TAGLIO PIANTA SINGOLA= 30
TRATTA 3	**TRATTA 4**
AREA COMPLESSIVA A= 70982 mq PROFONDITA' MAX 3m A= 70982 mq PROFONDITA' DA 3 A 5m A= 2658 mq PROFONDITA' OLTRE 5m A= 2693 mq TAGLIO VEGETAZIONE A= 17552 mq PRESENZA ACQUA A= 397 mq TAGLIO PIANTA SINGOLA= 4	AREA COMPLESSIVA A= 57691 mq PROFONDITA' MAX 3m A= 57691 mq PROFONDITA' DA 3 A 5m A= 2017 mq PROFONDITA' OLTRE 5m A= 5127 mq TAGLIO VEGETAZIONE A= 20409 mq PRESENZA ACQUA A= 293 mq TAGLIO PIANTA SINGOLA= 41
TRATTA 5	**TRATTA 6**
AREA COMPLESSIVA A= 67713 mq PROFONDITA' MAX 3m A= 67713 mq PROFONDITA' DA 3 A 5m A= 2186 mq PROFONDITA' OLTRE 5m A= 5261 mq TAGLIO VEGETAZIONE A= 19097 mq PRESENZA ACQUA A= 1082 mq TAGLIO PIANTA SINGOLA= 77	AREA COMPLESSIVA A= 106027 mq PROFONDITA' MAX 3m A= 106027 mq PROFONDITA' DA 3 A 5m A= 2661 mq PROFONDITA' OLTRE 5m A= 8577 mq TAGLIO VEGETAZIONE A= 2260 mq PRESENZA ACQUA A= 1723 mq TAGLIO PIANTA SINGOLA= 38

QUADRO DI UNIONE

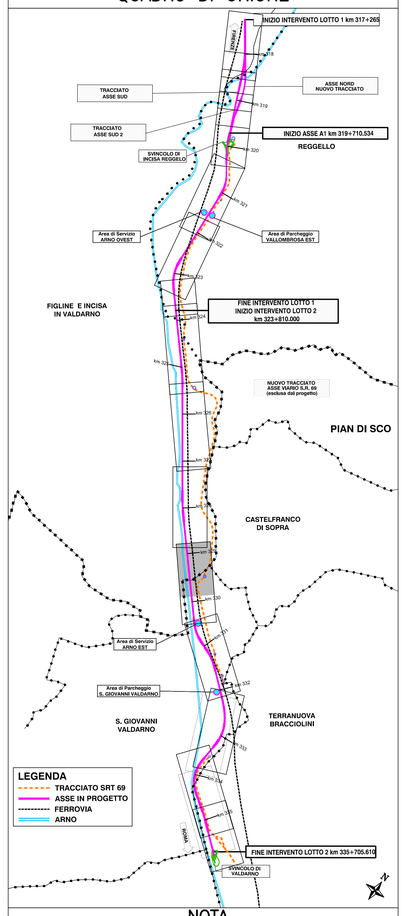

NOTA

LE PROGRESSIVE DI PROGETTO SONO RIFERITE ALL'ASSE SUD

PLANIMETRIA DELIMITAZIONE AREE BOB E UBICAZIONE ACCESSI (1:1000)

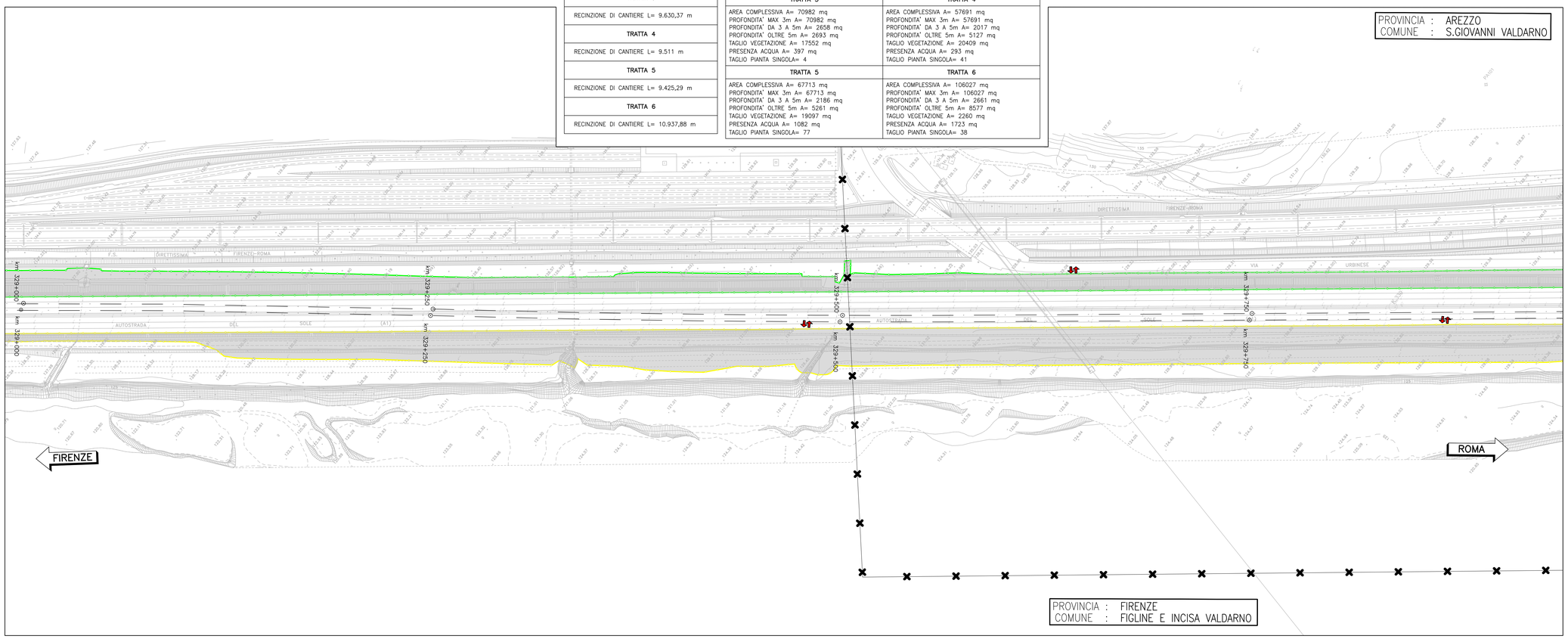

LEGENDA

- BONIFICA BELLICA SUPERFICIALE (AREA COMPLESSIVA)
- TAGLIO VEGETAZIONALE
- TAGLIO PIANTA SINGOLA
- AREA SOGGETTA A LAVORAZIONI CHE INTERESSANO STRATI DI TERRENO AD UNA PROFONDITA' MASSIMA DI 3 METRI
- AREA SOGGETTA A LAVORAZIONI CHE INTERESSANO STRATI DI TERRENO AD UNA PROFONDITA' MASSIMA DA 3 A 5 METRI
- AREA SOGGETTA A LAVORAZIONI CHE INTERESSANO STRATI DI TERRENO AD UNA PROFONDITA' MASSIMA SUPERIORE AI 5 METRI
- AREE IN PRESENZA D'ACQUA
- AREA ESCLUSA DALLE BOB DEL PRESENTE APPALTO

LEGENDA SUDDIVISIONE TRATTE

- INGRESSO E USCITA MEZZI
- DELIMITAZIONE AREA BOB COSTITUITA DA RECINZIONE
- TRATTA 1
- TRATTA 2
- TRATTA 3
- TRATTA 4
- TRATTA 5
- TRATTA 6

autostrade per l'italia

AUTOSTRADA (A1): MILANO-NAPOLI

TRATTO: INCISA - VALDARNO

AMPLIAMENTO ALLA TERZA CORSIA

LOTTO 2 - Opere propedeutiche

DOCUMENTAZIONE AI FINI DELL'INDIVIDUAZIONE DELL'IMPRESA BCM

BONIFICA BELLICA

INDIVIDUAZIONE PROFONDITA' DEGLI SCAVI E DELIMITAZIONE AREE

Planimetria autostrada - Tav. 7/15

IL PROGETTISTA SPECIALISTICO	IL RESPONSABILE INTEGRAZIONE PRESTAZIONI SPECIALISTICHE	IL DIRETTORE TECNICO
Ing. Paola Castiglioni Ord. Ingg. Varese N. 2725	Ing. Paola Castiglioni Ord. Ingg. Varese N. 2725	Ing. Andrea Tanzi Ord. Ingg. Parma N. 1154 T.A. Esecutori

CODICE IDENTIFICATIVO														ORDINATORE
RIFERIMENTO PROGETTO				RIFERIMENTO DIRETTORI					RIFERIMENTO ELABORATO					-
Codice Commessa	Lotto, Sub-Prog, Cod. Appalto	Fase	Capitolo	Paragrafo	W B S	Parte d'opera	Tip.	Disciplina	Progressivo	Rev.				SCALA:
119941	LL02	S2	BB	BOB	PL000	00000	D	GEN	0026	-0				1:1000

Tecne Sinergia e Ingegneria per l'ambiente

ENGINEERING COORDINATOR:	SUPPORTO SPECIALISTICO:	REVISIONE n.	data
Ing. Paola Castiglioni Ord. Ingg. Varese N. 2725		0	GIUGNO 2021
REDATTO:	VERIFICATO:		

VISTO DEL COMMITTENTE	VISTO DEL CONCEDENTE
autostrade per l'italia IL RESPONSABILE UNICO DEL PROCEDIMENTO Ing. Furio Giuliani	Ministero delle Infrastrutture e della mobilità sostenibili DIPARTIMENTO PER LA PROGRAMMAZIONE E LA GESTIONE DEGLI INVESTIMENTI PER IL TRASPORTO A RETE IL DIRIGENTE GENERALE

IL PRESENTE DOCUMENTO NON POTRA' ESSERE COPIATO, RIPRODOTTO O ALTRIMENTI PUBBLICATO, IN TUTTO O IN PARTE, SENZA IL CONSENSO SCRITTO DELLA SOC. AUTOSTRADE PER L'ITALIA S.P.A.. OGNI UTILIZZO NON AUTORIZZATO SARA' PERSEGUITO A NORMA DI LEGGE.
THIS DOCUMENT MAY NOT BE COPIED, REPRODUCED OR PUBLISHED, EITHER IN PART OR IN ITS ENTIRETY, WITHOUT THE WRITTEN PERMISSION OF SOC. AUTOSTRADE PER L'ITALIA S.P.A., UNAUTHORIZED USE WILL BE PROSECUTED BY LAW.